




LEGENDA

 NOME FIUME\_N\_SEZIONE = SEZIONE RILEVATA TRAMITE SISTEMA G.P.S.

 NOME FIUME\_N\_SEZIONE = SEZIONE ESTRAPOLATA DA D.T.M.

 CORSO D'ACQUA INTERESSATO





**PROGETTO DI FATTIBILITÀ TECNICO ED ECONOMICA**

**OLBIA E LE SUE ACQUE**

**Opere di mitigazione del rischio idraulico e recupero del rapporto della città con i suoi fiumi**

**MACROAREA 3 - AMBITO URBANO**

PROGETTAZIONE RAGGRUPPAMENTO TEMPORANEO DI IMPRESE:  
(Capogruppo mandataria)



IL SINDACO:  
Settimo Nizzi

RESPONSABILE DELL'INTEGRAZIONE DELLE PRESTAZIONI SPECIALISTICHE: Ing. Simone Venturini

TITOLO  
Rilievi topografici e batimetrici  
Restituzioni delle indagini sullo stato di fatto  
Sezioni rio Padrongianus - Tav. 2

IL DIRIGENTE:  
Ing. Diego Ciceri

CODICE ELABORATO	B.4.12	SCALA	1 : 100 - 1:5000	DATA	OTTOBRE 2023
NOME FILE	B.4.1_B.4.35.dwg				

ELABORAZIONE PROGETTUALE	REVISIONI				
TECHNITAL S.p.A. Ing. SIMONE VENTURINI Ordine degli Ingegneri della Provincia di Verona N.42515					
	0	OTTOBRE 2023	Emissione	Geom. G.FOLLESA	Ing. G. DA ROIT
	REV.	DATA	MOTIVO	REDATTO	VERIFICATO
					APPROVATO